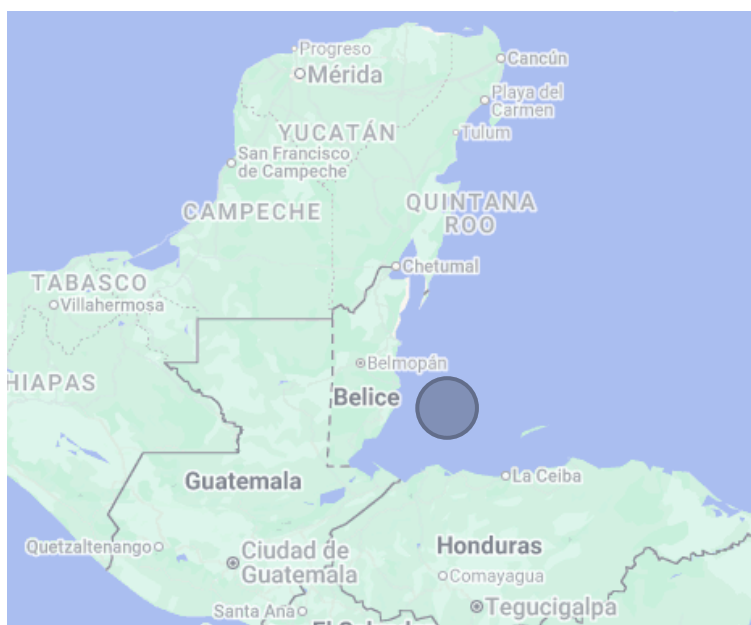
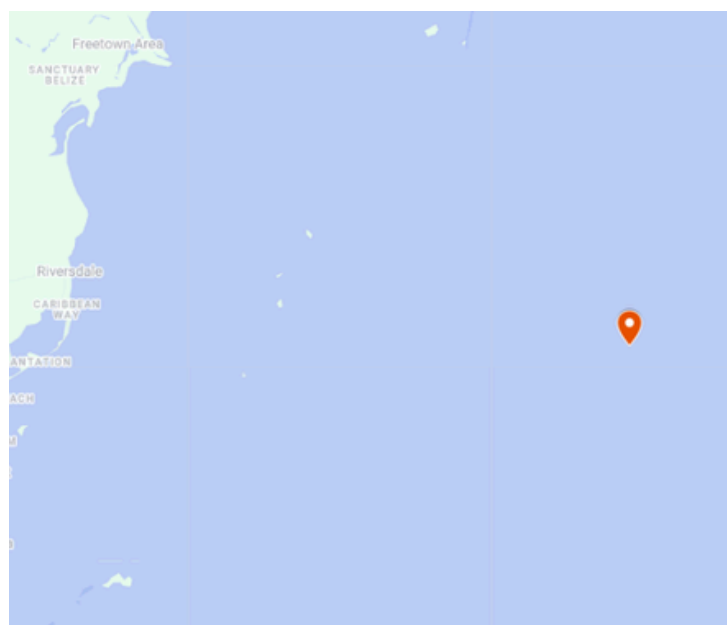


CAMP BLUE – Cultivando conservación, diversificación avanzada, manejo y protección de economías azules dentro de la Reserva Marina Gladden Spit & Silk Cayes.



Ubicación de la Reserva Marina Gladden Spit & Silk Cayes



Reserva Marina Gladden Spit & Silk Cayes

Map Data © 2025 Google

PAÍS

Belize

ÁREA PROTEGIDA MARINO COSTERA (APMC)

Reserva Marina Turneffe Atoll (TAMR)*

CO ADMINISTRADOR

Southern Environmental Association (SEA)*

ORGANIZACIÓN DE LA SOCIEDAD CIVIL (OSC)

Humana People for People Belize (HPPBz)*

DURACIÓN

Diciembre 2024 - Diciembre 2027




Foto: SEA

* Las siglas se refieren a los nombres de las organizaciones en inglés

RESUMEN DEL PROYECTO:

El proyecto mejorará la efectividad del manejo del área protegida mediante la participación de comunidades, el sector público y privado. Para abordar la pesca ilegal y la sobrepesca, se utilizarán tecnologías innovadoras y se capacitará a la comunidad para su uso. Se adquirirán equipos clave para mejorar sus actividades de control y vigilancia y se fomentará la participación comunitaria mediante un programa de investigadores que recopilarán datos para la gestión adaptativa.

Para abordar las prácticas turísticas insostenibles, se capacitará a guías y operadores en normativas y buenas prácticas. También se rehabilitarán las infraestructuras necesarias para asegurar el adecuado funcionamiento del APMC.

ALCANCES

Área protegida
10,523
hectáreas



Número de
beneficiarios
118



Foto: Untame Belize Tours

TEMAS Y ACTIVIDADES CLAVE

CONSERVACIÓN DE RECURSOS NATURALES

- Recopilar datos sobre las poblaciones de peces y completar el análisis para GSSCMR.
- Capacitar al personal de SEA en tecnología innovadora para fortalecer los programas de control y vigilancia y monitoreo de GSSCMR, así como mejorar su conocimiento operativo y empresarial en áreas clave.
- Evaluar la efectividad de manejo de GSSCMR.
- Rehabilitar infraestructuras y canales de comunicación para mejorar el manejo de GSSCMR, e instalar boyas de demarcación para las diferentes zonas del área protegida.
- Implementar una campaña de sensibilización y educación para las comunidades clave, y realizar una encuesta de conocimientos, actitudes y prácticas a los usuarios de GSSCMR.

USO SOSTENIBLE CON PARTICIPACIÓN LOCAL

- Capacitar a investigadores comunitarios en la recopilación de datos sobre las poblaciones de peces para GSSCMR.
- Desarrollar eco-grupos con jóvenes comunitarios para apoyar la campaña de sensibilización y educación de GSSCMR.
- Realizar sesiones con comunidades clave y entidades gubernamentales orientadas a mejorar la gestión de GSSCMR.
- Desarrollar e implementar protocolos estandarizados de monitoreo para GSSCMR.

FORTALECIMIENTO ENTRE ACTORES CLAVE Y GOBERNANZA

- Brindar sesiones anuales de fortalecimiento de capacidades para el CPE.
- Desarrollar talleres transnacionales para intercambiar mejores prácticas, experiencias y lecciones aprendidas para la estandarización de protocolos de monitoreo con administradores de áreas protegidas de otros países.
- Realizar talleres anuales en temas clave para el personal de SEA y los actores involucrados, enfocados en prácticas de uso sostenible de recursos naturales.



El proyecto "Protección de los recursos marítimos en América Central III (Fase III)" representa un esfuerzo conjunto y continuo por fortalecer la gestión efectiva de las áreas protegidas marino costeras del Sistema Arrecifal Mesoamericano. Con el respaldo financiero de la Cooperación Alemana a través del KfW, y la activa participación de gestores e implementadores locales, este esfuerzo regional fortalece la protección de ecosistemas clave y los beneficios que brindan a las comunidades. Conoce más en: