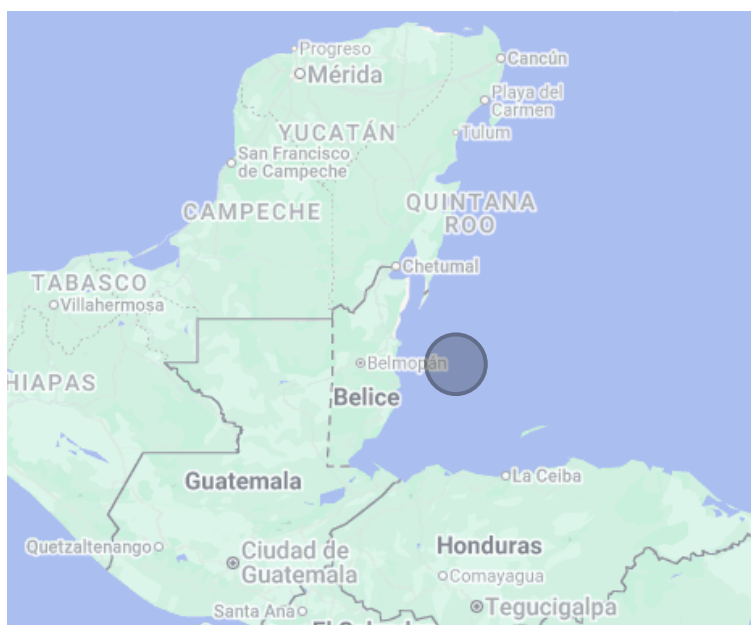
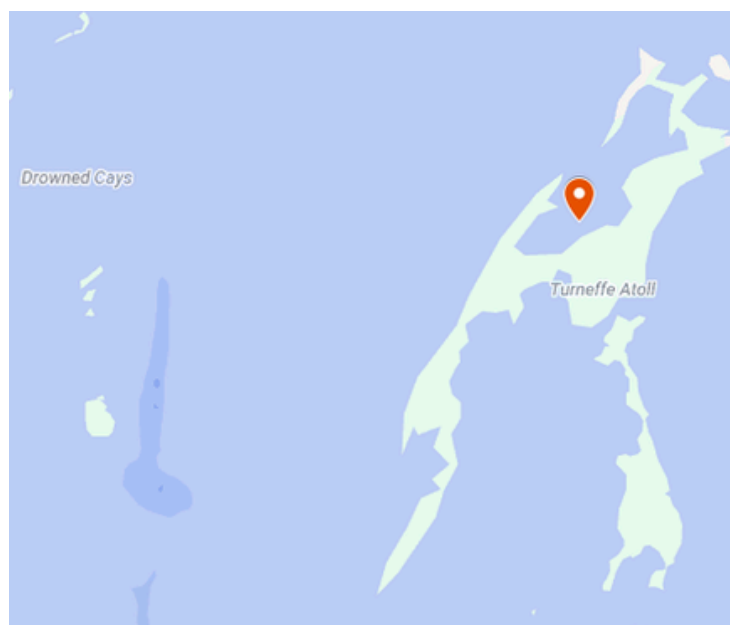


Conservación y uso sostenible de los recursos marinos de la Reserva Marina Turneffe Atoll



Ubicación de la Reserva Marina Turneffe Atoll



Reserva Marina Turneffe Atoll

Map Data © 2025 Google

PAÍS	Belize
ÁREA PROTEGIDA MARINO COSTERA (APMC)	Reserva Marina Turneffe Atoll (TAMR)*
CO ADMINISTRADOR	Turneffe Atoll Sustainability Association (TASA)*
DURACIÓN	Mayo 2024 – Mayo 2026

* Las siglas se refieren a los nombres de las organizaciones en inglés

RESUMEN DEL PROYECTO:

TASA ejecutará un proyecto con la participación de cooperativas pesqueras y las siete comunidades de la zona de amortiguamiento del APMC. El proyecto apoyará las estrategias del plan de manejo y abordará la pesca ilegal en zonas de no pesca mediante la capacitación de guardaparques, la adquisición de equipos clave y la integración de tecnología innovadora en sus actividades de control y vigilancia.

Además, se demarcarán nuevas zonas de recuperación pesquera y se incrementará la educación y concienciación sobre la zonificación del área protegida. Con el fin de reducir la sobrepesca, se promoverán alternativas económicas para los pescadores, como la expansión de la maricultura de algas marinas en Turneffe.




Foto: TASA

ALCANCES

Área protegida
147,063
hectáreas



Número de
beneficiarios
28




Foto: Andrés Aldana

TEMAS Y ACTIVIDADES CLAVE

CONSERVACIÓN DE RECURSOS NATURALES

- Integrar tecnología innovadora para mejorar los programas de vigilancia, monitoreo y manejo adaptativo de TAMR.
- Instalar boyas de demarcación para todas las zonas de recuperación pesquera en TAMR.
- Fortalecer las competencias del personal de TASA en administración, seguridad marítima, primeros auxilios y manejo de conflictos para mejorar el desempeño diario de sus funciones.
- Evaluar la efectividad de manejo de TAMR.

USO SOSTENIBLE CON PARTICIPACIÓN LOCAL

- Apoyar a cuatro pescadores en actividades de maricultura de algas marinas en TAMR.
- Fortalecer el perfil de TAMR como un destino de ecoturismo de bajo impacto.
- Implementar una campaña de sensibilización y educación para seis comunidades clave: Sarteneja, Copper Bank, Chunox, Belize City, Caye Caulker y San Pedro.

FORTALECIMIENTO ENTRE ACTORES CLAVE Y GOBERNANZA

- Activar el Comité Asesor de TAMR.



El proyecto "Protección de los recursos marítimos en América Central III (Fase III)" representa un esfuerzo conjunto y continuo por fortalecer la gestión efectiva de las áreas protegidas marino costeras del Sistema Arrecifal Mesoamericano. Con el respaldo financiero de la Cooperación Alemana a través del KfW, y la activa participación de gestores e implementadores locales, este esfuerzo regional fortalece la protección de ecosistemas clave y los beneficios que brindan a las comunidades. Conoce más en: